

AWEX

Agence wallonne à l'Exportation
et aux Investissements étrangers



Place Sainteletteplein, 2
1080 Molenbeek
02 / 421 82 11

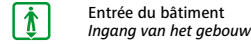
○ Saintelette



30 lignes de bus
30 buslijnen

Les données représentées sont telles que communiquées par le gestionnaire concerné
De onderstaande gegevens werden ons meegedeeld door hun beheerder

Légende - Legende



Entrée du bâtiment
Ingang van het gebouw



Piste cyclable
Fietspad



Itinéraires Cyclables Régionaux
Gewestelijke Fietsroutes



Itinéraires Cyclables Régionaux
Gewestelijke Fietsroutes



Itinéraires Cyclables Régionaux
Gewestelijke Fietsroutes



Itinéraires Cyclables Régionaux
Gewestelijke Fietsroutes



Parking vélos
Fietsenstalling



Parking clients
Klanten parking



Sortie de métro + numéro
Uitgang metro + nummer



CAMBIO - Voiture partagée
CAMBIO - Autodelen



Villo! - Vélo partagé
Villo! - Fietsdelen



Points de vente STIB
Verkooppunten MIVB



Taxis



Gare ferroviaire
Treinstation

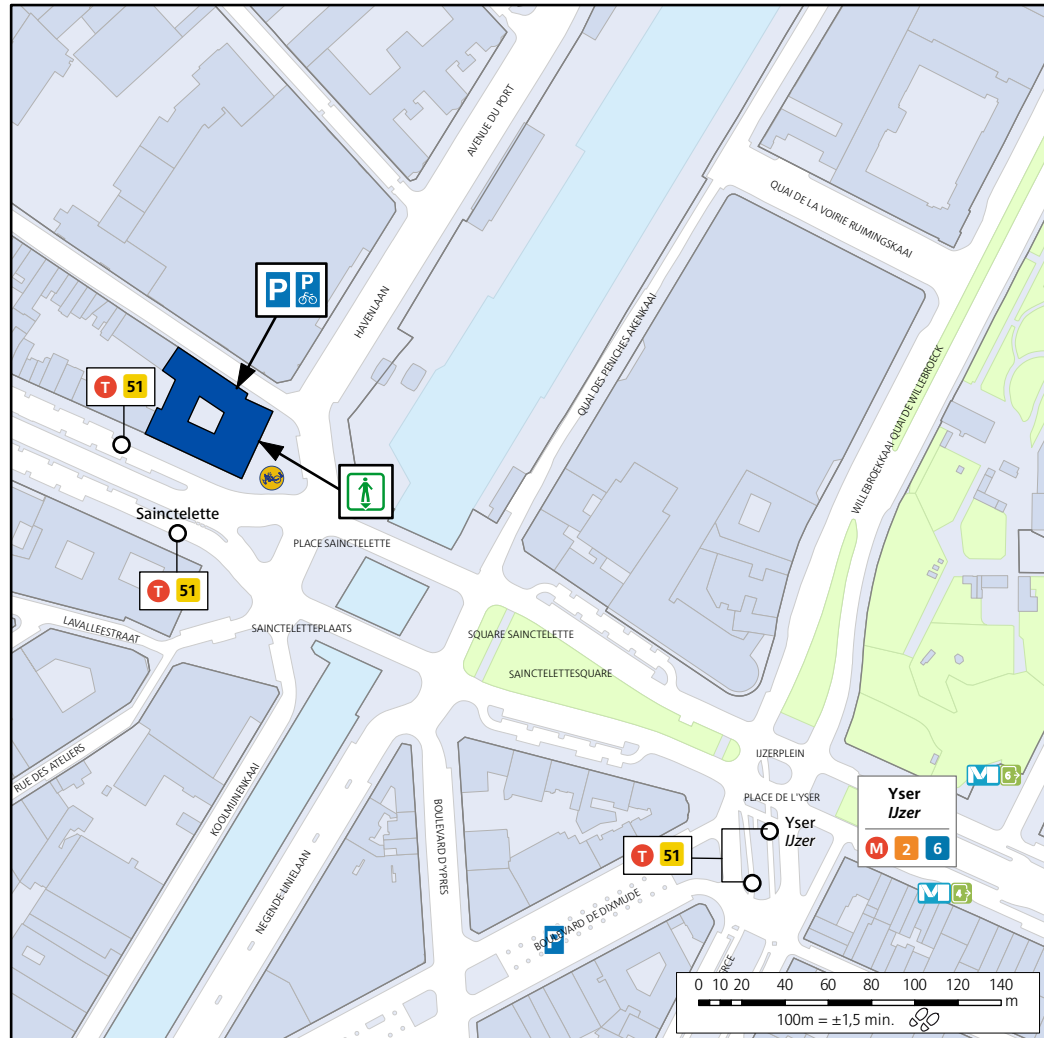
bruxellesmobilité
mobielbrussel

Cartographie
STIB-DOT
Cartografie
MIVB-DVA

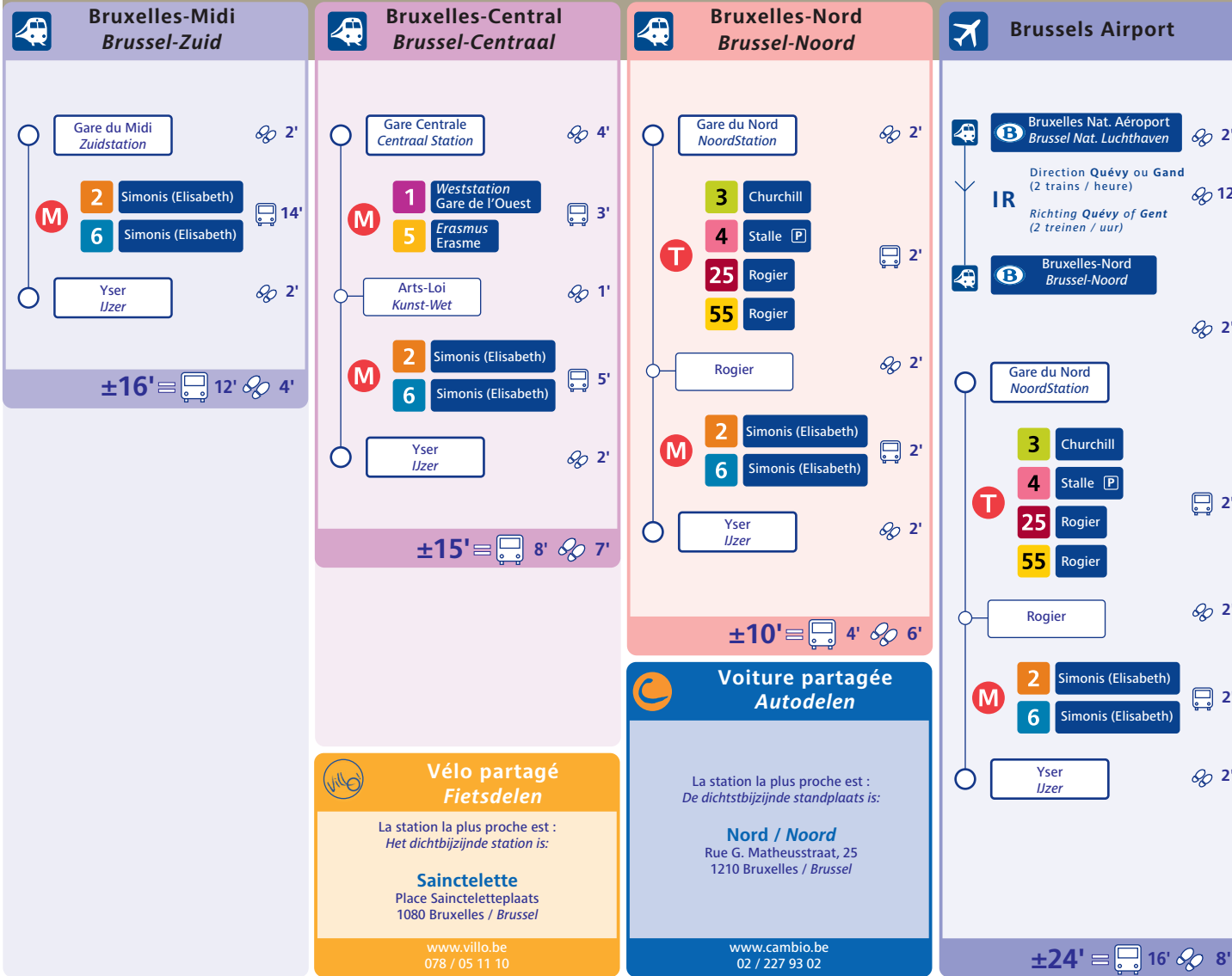
Réalisé avec
Brussels UrbIS®
Distribution & Copyright CIRB

Verwezenlijkt met
Brussels UrbIS®
Verdeling & Copyright CIRB

n° 164
Edition / Uitgave
2012/09
Réseau / Network
16.04.2012



Jonction ferroviaire Nord-Midi / Noord-Zuid spoorwegverbinding



Fréquences / Frequenties

Lignes / Lijnen	PM	C	PS
Saintelette			
T 51 Van Haelen - Heysel Van Haelen - Heizel	12	12	12
Yser / IJzer			
M 2 Simonis (Leopold II) - Simonis (Elisabeth)	6	7'30	6
M 6 Simonis (Elisabeth) - Roi Baudouin Simonis (Elisabeth) - Koning Boudewijn	6	7'30	6
B 47 De Brouckère - Vilvoorde Station	-	30	-
T 88 Heysel - Macthens Heizel - Macthens	12	15	12

PM = Heure de pointe du matin / Ochtendspits
C = Heure creuse / Daluren
PS = Heure de pointe du soir / Avondspits

Attente maximum
Maximum wachttijd

Alternatives / Alternatieven

- Depuis la rue de la Loi, Prendre à droite vers la R20. Traverser et prendre le boulevard Baudouin jusqu'à la place Saintelette.
- Vanaf de Wetstraat, rechts afslaan naar de R20. Oversteken en de Boudewijnlaan volgen tot het Sainteletteplein.
- Parking de transit :**
CERIA, Kraainem, Delta, Herrmann-Debroux, Roodebeek, Stalle, Reyers
Payants : Gare du Nord
- Transit parking:**
COOVI, Kraainem, Delta, Herrmann-Debroux, Roodebeek, Stalle, Reyers
Betalend: Noordstation
- Plusieurs ICR (Itinéraires Cyclables Régionaux) passent par le centre ville. Il y a un parking vélo sur place.
- Verschillende GFR (Gewestelijke Fietsroutes) passeren in het centrum. Er is een fietsstalling ter plaatse.
- Possibilité de prendre un taxi à la gare de Bruxelles-Nord.
- Mogelijkheid om een taxi te nemen aan het station Brussel-Noord.